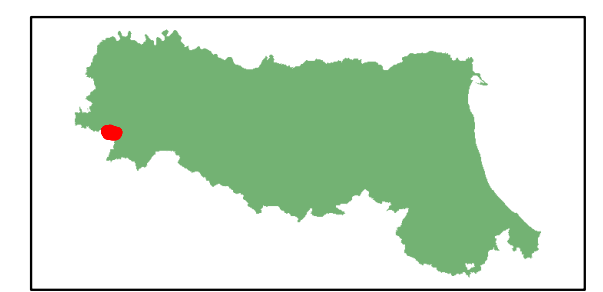





**ID14 - Delimitazione dell'area oggetto di
dichiarazione di notevole interesse pubblico
del territorio del lago Nero, monte Nero
e monte Bue, ricadente nel comune di Ferriere**
(ai sensi dell'art.136 lett. c) e d) del D.Lgs.42/2004, e s.m.i.)



- Legenda
-  **limite amministrativo della Regione Emilia Romagna**
 -  **limite area di notevole interesse (DM 01/08/1985)**
 -  **limiti amministrativi comunali**

Visto, il Comitato Tecnico Scientifico per l'adeguamento
del Piano Territoriale Paesaggistico Regionale al D.Lgs. 42/04

Scala 1: 10.000 nome del file: //PC_ID14.mxd

